



SEM ESCALA

NOTAS

Placas de Sinalização de Regulamentação:
 Deverão obedecer o Manual Brasileiro de Sinalização de Tráfego - Para Rodovias Urbanas - Vol.1 do Denatran, de acordo com as especificações:
 1. Dimensões da Placa (circular)
 1.1. Diâmetro Mínimo - 0,50 m.
 1.2. Tarja Mínima - 0,040 m.
 1.3. Orla Mínima - 0,050 m.
 1.4. Razo da Borda - 0,050 m.
 1.5. Razo da Orla Externa - 0,020 m.
 1.6. Razo da Orla Interna - 0,020 m.
 2. Dimensões da Placa (triangular)
 2.1. Lado Mínimo - 1,00 m.
 2.2. Orla Mínima - 0,100 m.
 3. Altura da base da placa, em relação à calçada: deverá ficar situada entre 2,00 e 2,50 m.
 4. Afastamento lateral da via deverá ser de 0,30m em tangente a 0,40 m em curva, com relação à lateral da placa mais próxima da via.
 Obs.: Todas as placas serão confeccionadas com película isolante reflexiva.
 Cores: Fundo branco, indicações em preto e orlas em vermelho.

Placas de Sinalização de Advertência e Indicativa:
 Deverão obedecer o Manual Brasileiro de Sinalização de Tráfego - Vol. II do Denatran, de acordo com as especificações:
 1. Dimensões da Placa (Advertência)
 1.1. Lado Mínimo - 0,610 m.
 1.2. Orla Externa Mínima - 0,010 m.
 1.3. Orla Interna Mínima - 0,020 m.
 1.4. Razo da Borda - 0,050 m.
 1.5. Razo da Orla Externa - 0,040 m.
 1.6. Razo da Orla Interna - 0,020 m.
 Altura da base da placa, em relação à calçada: deverá ser de 2,00 m a 2,50m do limite do acostamento.
 Afastamento lateral da via deverá ser de 0,30m em tangente a 0,40 m em curva, com relação à lateral da placa mais próxima da via.
 Obs.: Todas as placas serão confeccionadas com película isolante reflexiva.
 Cores: Fundo amarelo, indicações em preto e bordas em preto conforme padrão ABNT.

LEGENDA - TIPO DE PLACAS UTILIZADAS

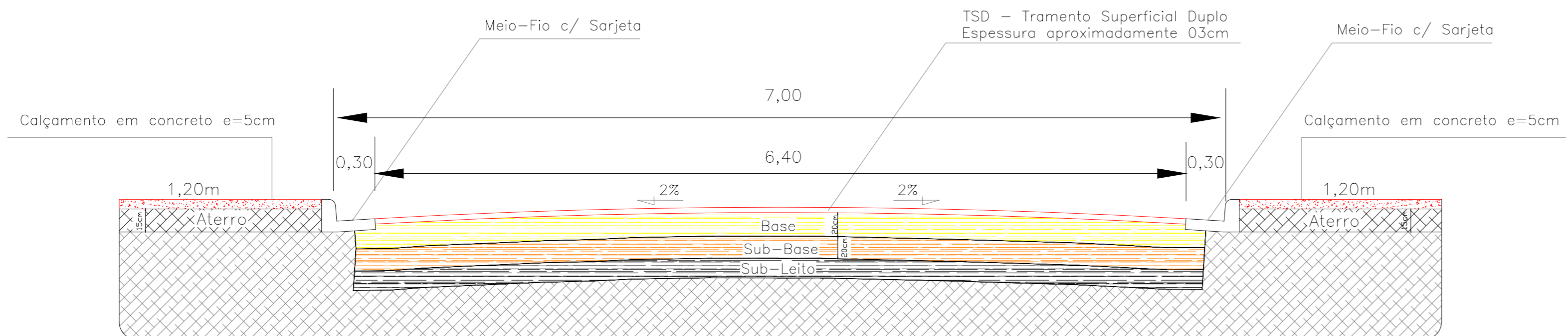
	R-1	Parada Obrigatória
	R-19	Velocidade máxima permitida
	R-25d	Siga em Frente ou à Direita
	R-25c	Siga em Frente ou à Esquerda
	R-28	Digito Sentido de Circulação
	R-25b	Via à Direita
	A-32b	Passagem Sinalizada de Pedestres

QUANTITATIVO DE PLACAS

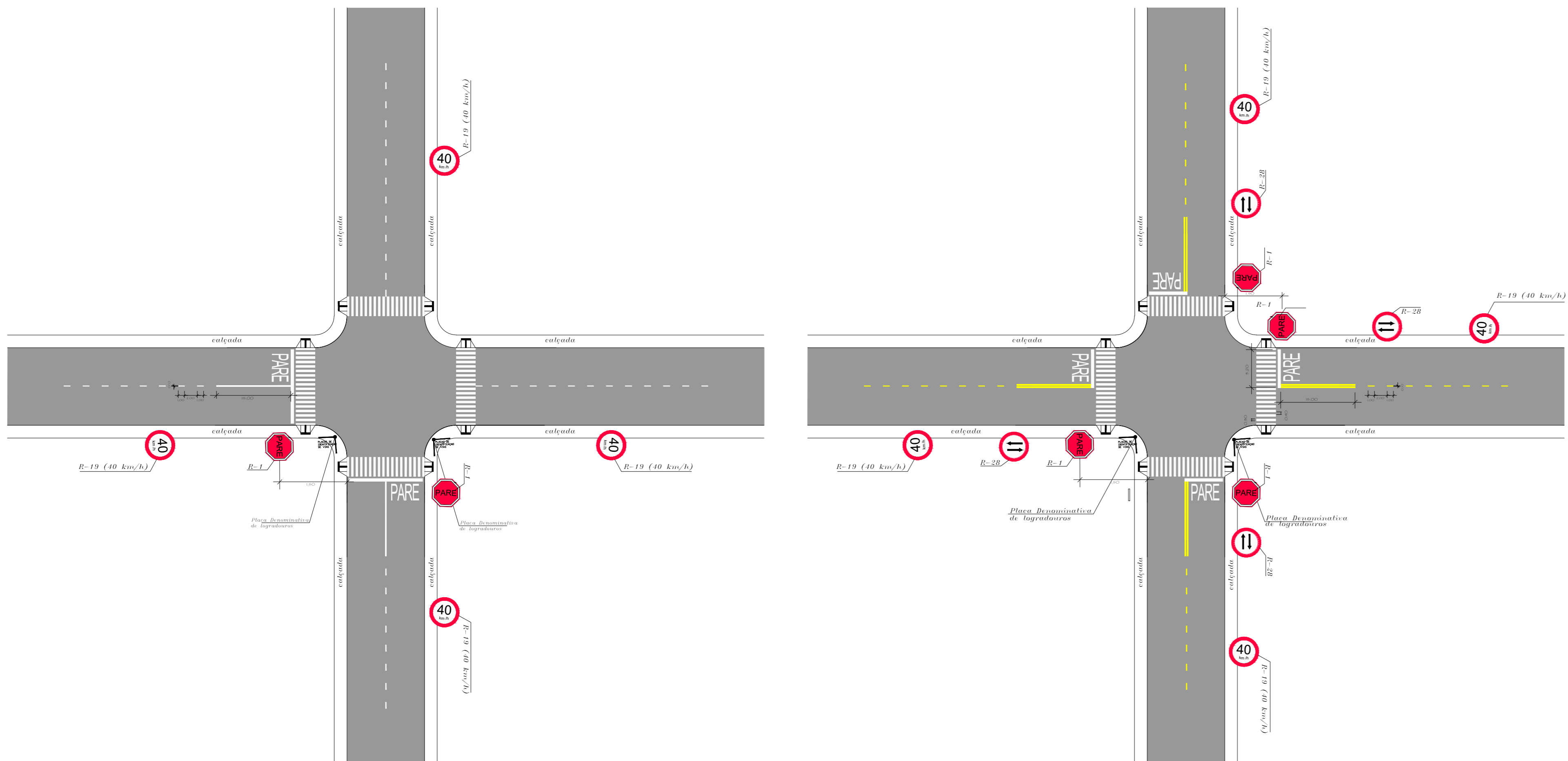
MODELO	CIRC.	RET.
R-1	18	-
R-28	00	-
R-19	04	-
A-32b	-	32
R-25d	-	-
R-25c	-	-
R-25b	-	-
PLACA DE INDENTIFICAÇÃO DE VIAS	-	42
SOMA	30	56
TOTAL	86	

DETALHE PLACA DENOMINATIVAS DE LOGRADOUROS PÚBLICOS

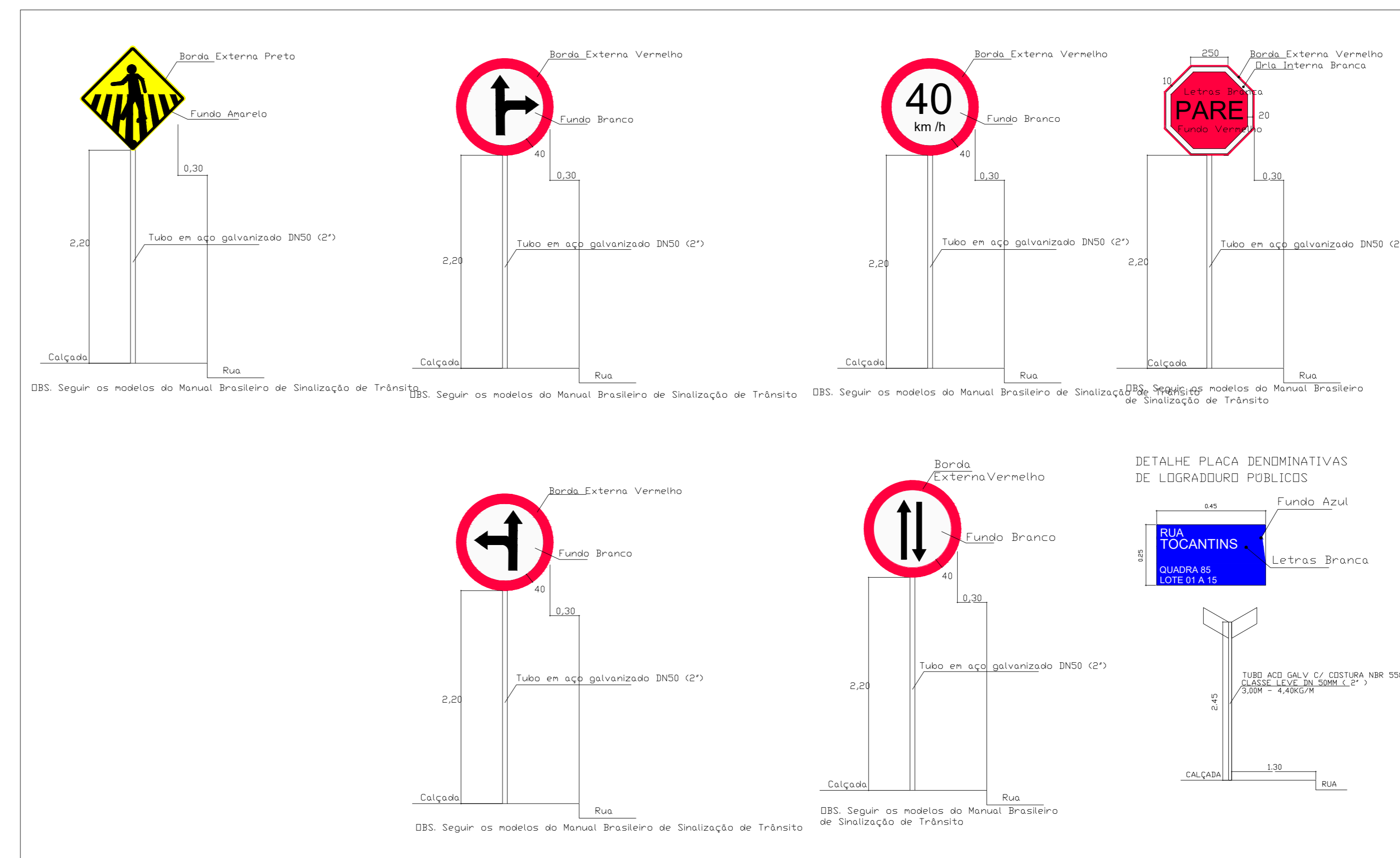
1 PLANTA DE SINALIZAÇÃO
Esc. 1:1500



2 PERFIL TRANSVERSAL MODELO - PISTA 7,00m.
Sem Esc.



3 DETALHE DE SINALIZAÇÃO
Sem Esc.



CBRTO: PREFEITURA

REVISÃO: DATA:

PAVIMENTAÇÃO ASFÁLTICA - CRIXÁS DO TOCANTINS 2/2

OBRA: INSTITUCIONAL
 PROPRIETÁRIO: PREFEITURA MUNICIPAL DE CRIXÁS DO TOCANTINS
 CNPJ: 01.612.821/0001-41
 ENDEREÇO: RUAS E AVENIDAS DE CRIXÁS DO TOCANTINS - TO
 PROPRIETÁRIO:

QUADRO DE ÁREAS

QUANTIDADE DE ÁREAS	ASS.:
CONFIRMAÇÃO PROJETO	ASS.:

ÁREA TOTAL GERAL: 17.275,10

RESPONSÁVEL TÉCNICO: ENG. CIVIL JOSÉ COELHO DE OLIVEIRA

ESCALA: INDICADAS DATA: DEZEMBRO - 2021 ARQUIVO: DEZEMBRO 2021 DESENHO: ENG. CIVIL JOSÉ COELHO

CONTEÚDO:
 1 - PLANTA DE SINALIZAÇÃO
 2 - PERFIL TRANSVERSAL - PISTA 7,00m.
 3 - DETALHE DE SINALIZAÇÃO

COELHO NETO
 Engenharia e Planejamento
 Rua: ...
 Fone: ...
 E-mail: coelho@coelho.net.br

COELHO NETO
 PREFEITURA MUNICIPAL DE CRIXÁS DO TOCANTINS
 DEPARTAMENTO DE CANTO

DECRETOS AUTORAIS RESERVADOS CONFORME LEI Nº. 9.160 DE 19/02/1978